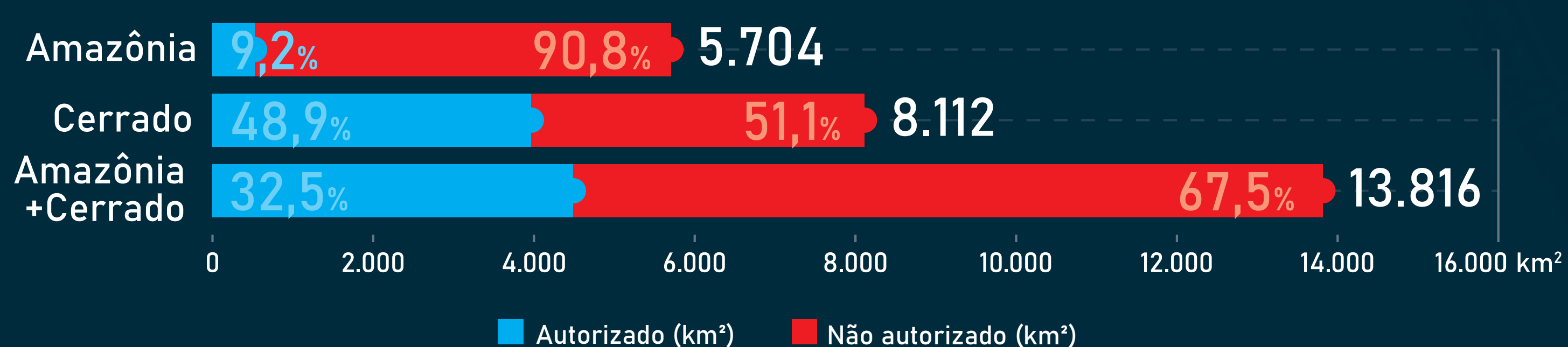


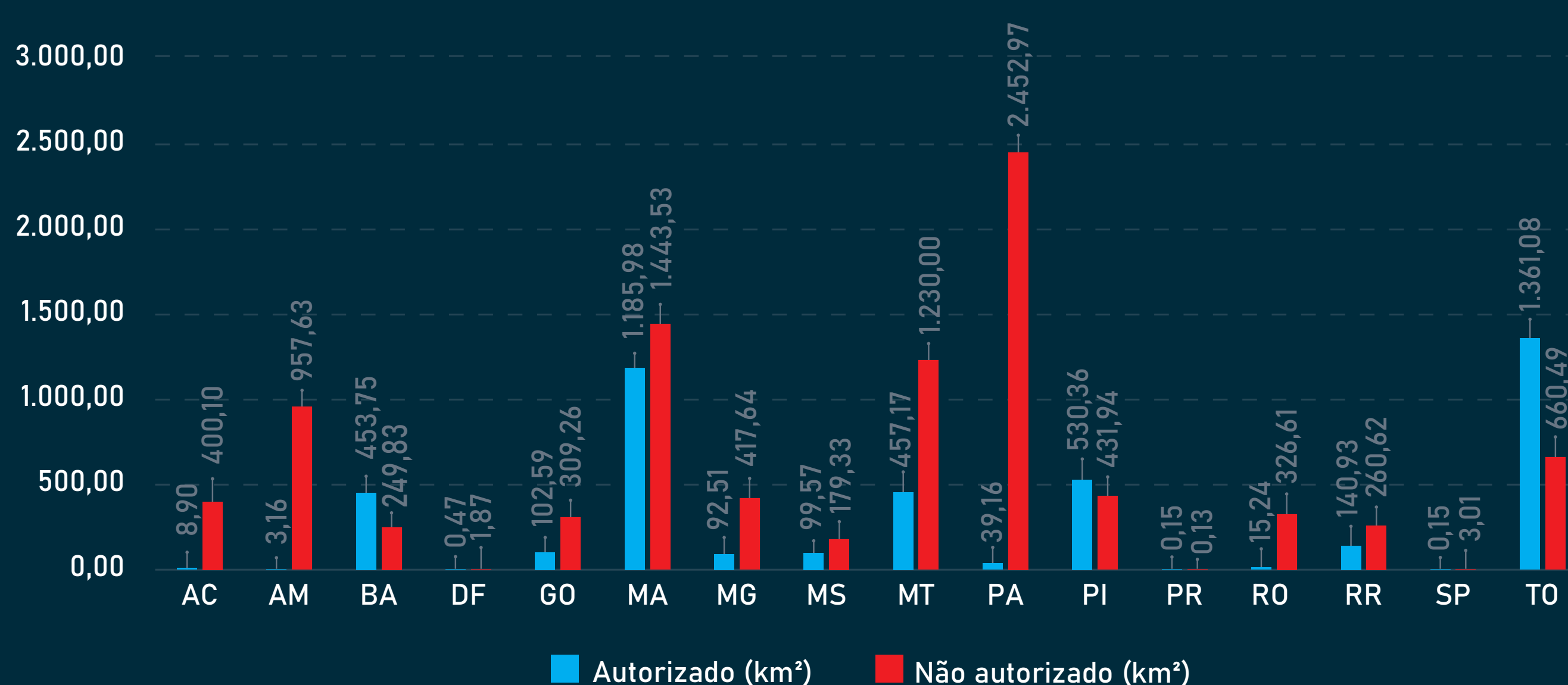
LEGALIDADE DO DESMATAMENTO NA AMAZÔNIA E CERRADO

Neste estudo analisamos o desmatamento autorizado na Amazônia e Cerrado no Brasil. A partir dos dados do mapeamento do Prodes Amazônia e Cerrado, produzidos pelo Instituto Nacional de Pesquisas Espaciais (INPE) para o período de agosto de 2023 a julho de 2024, identificamos as áreas desmatadas que sobrepujam com autorizações de supressão de vegetação emitidas e disponibilizadas pelos governos estaduais e federal. Dos 5.704 km² desmatados na Amazônia, 9,2% foram autorizados. No Cerrado, 48,9% dos 8.112 km² suprimidos no período detinham uma autorização.

DESMATAMENTO NOS BIOMAS




DESMATAMENTO NOS ESTADOS




LEGENDA

- Biomas
- Limites estaduais
- DESMATAMENTO
 - Autorizado
 - Não autorizado

10 MUNICÍPIOS COM MAIS DESMATAMENTO AUTORIZADO



10 MUNICÍPIOS COM MAIS DESMATAMENTO NÃO AUTORIZADO



AUTORIZAÇÕES DE DESMATAMENTO

A análise de desmatamento autorizado foi realizada por meio do levantamento e organização das bases de dados de autorização de supressão de vegetação e de uso alternativo do solo disponibilizados pelo Sistema Nacional de Controle da Origem de Produtos Florestais (Sinaflor) e de bases acessadas junto aos órgãos estaduais de meio ambiente^[1]. Reiteramos que os dados de autorizações utilizados são públicos e suas atualizações e alterações são de responsabilidade dos órgãos competentes.

[1] Informações sobre a metodologia e fonte de dados podem ser acessadas neste link:

<https://www.icv.org.br/wp-content/uploads/2025/02/anexo-metodologia-infografico-legalidade-desmatamento-2025.pdf>